




Das Lebensministerium



Bestandsaufnahme nach EG-Wasserrahmenrichtlinie im Koordinierungsraum Mulde-Elbe-Schwarze Elster

J. Dehnert, S. Harnapp, P. Eifert, H. Friese, R. Dimmer, J. Richter

Freistaat  Sachsen

Arbeiten bis 2005 (Bestandsaufnahme)

- „Eröffnungsbilanz“, maßgeblich für die weiteren Schritte der Umsetzung
- „Bericht 2005“ an die Europäische Kommission bis März 2005

- Elemente:
 - Ausweisung von „Wasserkörpern“
 - Merkmale der Wasserkörper
 - Ermittlung der anthropogenen Belastungen für Oberflächen-
gewässer und Grundwasser
 - Beurteilung der Zielerreichung hinsichtlich des „Guten Zustands“
 - Verzeichnis der Schutzgebiete
 - Wirtschaftliche Analyse der Wassernutzungen



http://www.wasserblick.net

(Anmeldung als Gast MES: Email an Joerg.Dehnert@lfug.smul.sachsen.de)

The screenshot shows a Microsoft Internet Explorer browser window displaying the website <http://www.wasserblick.net>. The page title is "WasserBLick-International-Authormode - Microsoft Internet Explorer". The address bar shows the URL <http://www.wasserblick.net/Authors/?target=1>.

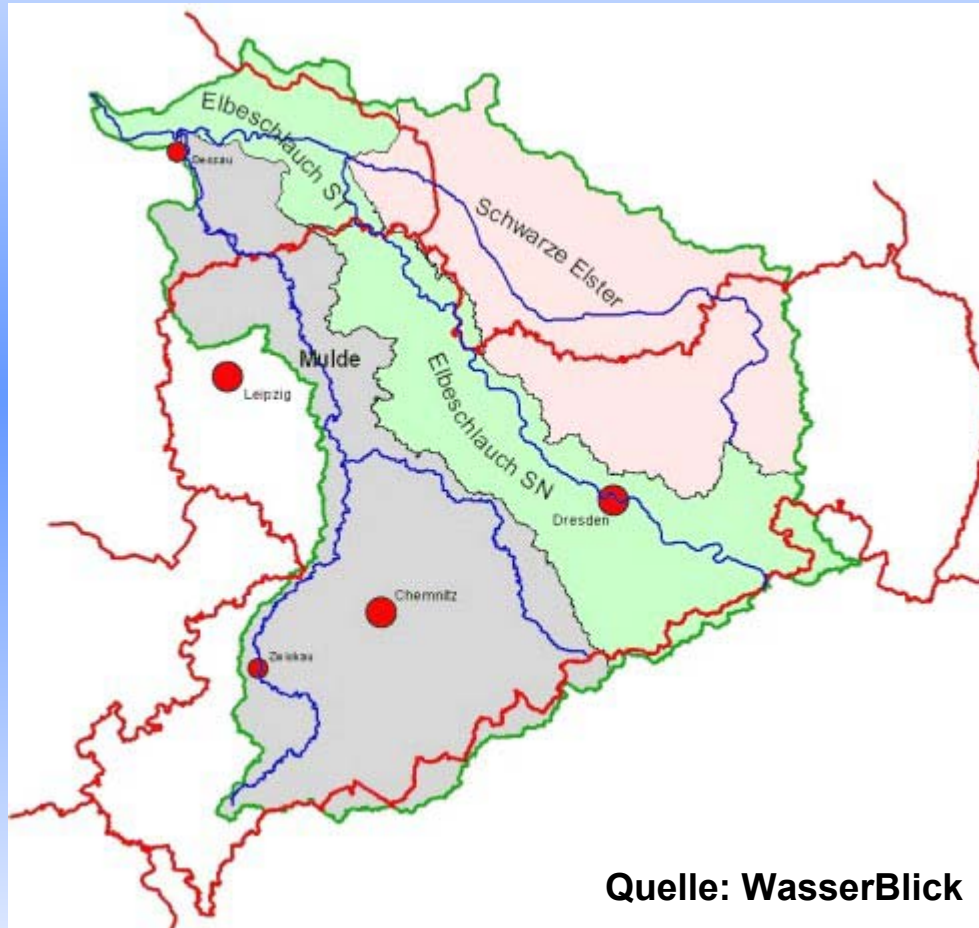
The website content includes:

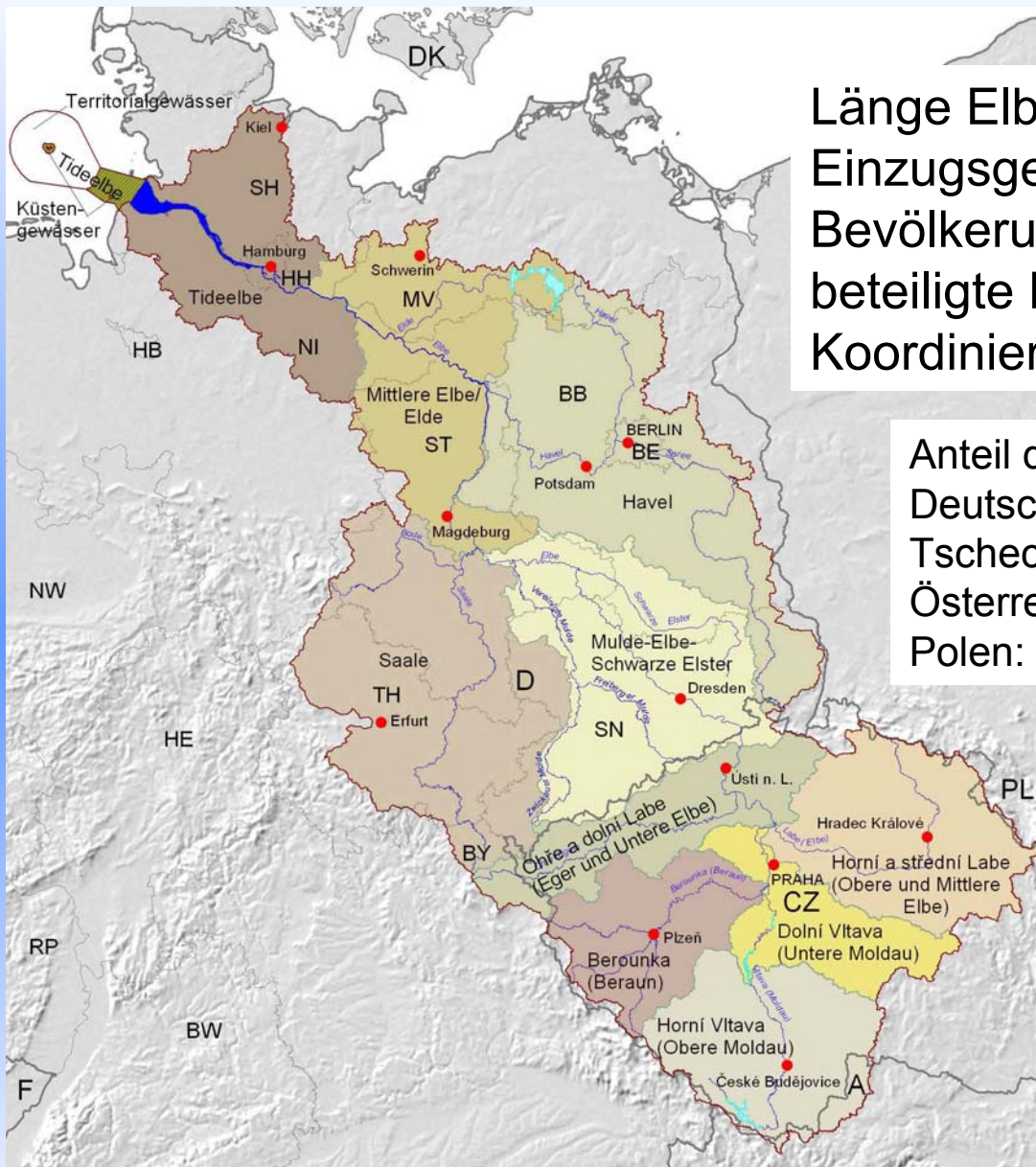
- Navigation:** [WasserBLick > WaWiVenw. > Flussgebietseinheiten > Elbe > FGG Elbe > Koordinierungsräume Elbe > MES]
- Section Header:** **Koordinierungsraum Mulde - Elbe - Schwarze Elster (MES)** (Last change: 21.08.2003)
- Coordinator:** Dr. Dehnert (Sächsisches Landesamt für Umwelt und Geologie)
- Contact:** Joerg.Dehnert@lfug.smul.sachsen.de, Tel. 0351-8928 124
- Map:** A map of the region showing the Elbe river system, including the Mulde, Schwarze Elster, and Elbschlauch SN. Red dots mark the locations of Leipzig, Chemnitz, and Dresden.
- Metadata:** Besitzer: JoergDehnert, Ersteller: admin, 12.08.2002, Letzte Änderung: 21.08.2003, Von: JoergDehnert
- Permissions:** Derzeit vergebene Zugriffsrechte:

WasserBLick Administratoren	swadogoei
WaWiVenw. Kennungsanträge
MES Any	st.....
MES Autoren
MES WaWiVenwaltung
- Navigation Links:** Kennung beantragen, Passwort vergessen, Login, Navigatoransicht, Einführung, Online-Hilfe, FAQ, Suchen, Erweiterte Suche, Was ist neu?, Terminkalender, Navigator.
- Footer:** © Impressum

Startseite MES im „WasserBLick“

Vorstellung des Koordinierungsraums MES





Länge Elbe: 1091 km
 Einzugsgebiet: 148.268 km²
 Bevölkerung: 24,74 Mio Einwohner
 beteiligte Länder: 4
 Koordinierungsräume: 10

Anteil der Länder am Elbeeinzugsgebiet:		
Deutschland	65 %	96.932 km ²
Tschechien:	34 %	50.176 km ²
Österreich:	0,6 %	20 km ²
Polen:	0,2 %	40 km ²

Flussgebietseinheit Elbe (UBA 2004)



- Einzugsgebiet: 97.175 km²
- 18,72 Mio. Einwohner (Stand 31.12.1994)
- Anteile an der Länge der Elbe
 - Niedersachsen: 230 km
 - Sachsen-Anhalt 301 km
 - Sachsen: 179 km
- 10 Bundesländer beteiligt
- 5 Koordinierungsräume gegründet
 - Tide-Elbe
 - Mittlere Elbe-Elde
 - Saale
 - Havel
 - Mulde-Elbe-Schwarze Elster

Flussgebietgemeinschaft Elbe (FGG Elbe)

- gegründet am 03. März 2004
- Vorsitz für 6 Jahre: Sachsen-Anhalt
- Geschäftsstelle: Magdeburg

Deutscher Teil der Flussgebietseinheit Elbe

Leitsatz für MES

„ Es geht nicht darum, die Kollegen in der Kommission glücklich zu machen ... die **Umsetzung** (der WRRL) ist wichtiger als die **Berichterstattung**.“

Joachim D'Eugenio
Europäische Kommission
22. Mai 2003, Bonn

„**Nejde o to udělat kolegům z komise radost ... realizace (vodní rámcová směrnice) je důležitější než podávání zpráv.**“

Joachim D'Eugenio
Evropská komise
22. května 2003, Bonn



Schadstoffhaltige Grundwasserprobe
Chemiepark Bitterfeld